



Het perceel te Zaventem, afdeling 4, sectie C met perceelnummer 0052/00N000
bevindt zich niet in een risicozone voor overstroomingen

Waterbeheerder: VMM - AOW Leuven









Datum kaartafdruk: 14/04/2017

Voor meer beleidsinformatie: www.integraalwaterbeleid.be

Voor meer kaartmateriaal: www.waterinfo.be/watertoets



Legende

-  Kadastrale Percelen 2015
-  Aslijnen Waterlopen
-  Bevaarbaar
-  Onbevaarbaar cat. 1
-  Onbevaarbaar cat. 2
-  Onbevaarbaar cat. 3
-  Niet Geklasseerd
-  Risicozones overstroomingen 2007



Risicozones zoals afgebakend door het koninklijk besluit van 28 februari 2007 met betrekking tot de verzekering tegen natuurrampen in uitvoering van de wet op de landverzekeringsovereenkomst

www.integraalwaterbeleid.be